











УСЛОВНЫЕ ОБОЗНАЧЕНИЯ

- | | |
|---|--|
|  | Граница проектируемой территории |
|  | Красные линии элементов планировочной структуры территории |
|  | Проектируемые красные линии газопровода |
|  | Линия регулирования застройки |
|  | Территория элемента планировочной структуры (квартала) |
|  | Озеленение улично-дорожной сети |
|  | Природное озеленение |
|  | Водный объект |
|  | Существующие здания и сооружения |
|  | Проезжая часть |



M 1:2000

[illegible]